

AJUNTAMENT DE  
MANCOR DE LA VALL






MODIFICACIÓ PUNTUAL DE LES  
NORMES SUBSIDIÀRIES

QUALIFICACIÓ DE SISTEMES GENERALS EN SÒL  
RÚSTIC DESTINATS A EQUIPAMENT DOCENT  
I AL SEU ACCÉS.  
QUALIFICACIÓ D'UN VIAL EN SÒL URBÀ PER ACCÉS  
AL NOU EQUIPAMENT  
AJUSTAMENTS DELS LÍMITS DE SÒL URBÀ ENTRE  
LA ZONA D'EQUIPAMENTS EXISTENT I EL NOU  
SISTEMA GENERAL.  
AJUSTAMENTS DELS LÍMITS ENTRE LES  
QUALIFICACIONS RESIDENCIAL INTENSIVA  
I EQUIPAMENTS.

Plànol Informatiu 1

LOCALITZACIÓ

Escala 1:5.000

-  Nucli de Mancor de la Vall
-  Àmbit de la Modificació
-  Sol Rústic
-  Carretera secundària
-  Torrent

Josep Antoni Aguiló Oliver  
Arquitecte

Antoni Pons Esteva  
Geògraf



Abril 2016